


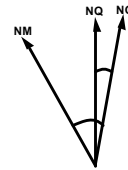



### Legenda

-  Bairro
-  Quadras
-  Eixos de ruas

**Orientação:**




Varição anual da declinação magnética  
00°03'36"W



Prefeitura Municipal de Belém

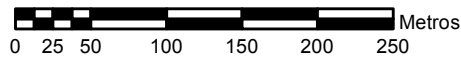
**CODEM** - Companhia de Desenvolvimento de Administração da Área Metropolitana de Belém

DDU - Diretoria de Desenvolvimento Urbano



### Mapa de Localização do Bairro do Reduto

Escala Gráfica:



Metros

Escala= 1:5.000

outubro/2014

Autor: Diretoria de Desenvolvimento Urbano/DDU

**OBSERVAÇÕES:**

PROJEÇÃO CARTOGRÁFICA: UTM (UNIVERSAL TRANSVERSA DE MERCATOR)

DATUM GEOCÊNTRICO: SIRGAS 2000 (SISTEMA DE REFERÊNCIA GEOCÊNTRICO PARA AS AMÉRICAS)

MERIDIANO CENTRAL: 51°00' W.GR.