


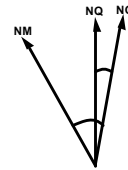



Legenda


-  Bairro
-  Quadras
-  Eixos de ruas

Orientação:




Varição anual da declinação magnética
00°03'36"W


 Prefeitura Municipal de Belém
 CODEM - Companhia de Desenvolvimento de Administração da Área Metropolitana de Belém
 DDU - Diretoria de Desenvolvimento Urbano



Mapa de Localização do Bairro da Cremação

Escala Gráfica:  Metros	Escala= 1:6.000 outubro/2014 Autoria: Diretoria de Desenvolvimento Urbano/DDU
--	---

OBSERVAÇÕES:

PROJEÇÃO CARTOGRÁFICA: UTM (UNIVERSAL TRANSVERSA DE MERCATOR)

DATUM GEOCÊNTRICO: SIRGAS 2000 (SISTEMA DE REFERÊNCIA GEOCÊNTRICO PARA AS AMÉRICAS)

MERIDIANO CENTRAL: 51°00' W.GR.