


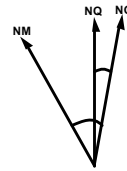



### Legenda


-  Bairro
-  Quadras
-  Eixos de ruas

**Orientação:**

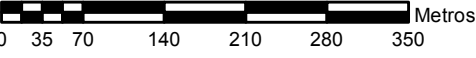


Varição anual da declinação magnética  
00°03'36"W


 Prefeitura Municipal de Belém  
 CODEM - Companhia de Desenvolvimento de Administração da Área Metropolitana de Belém  
 DDU - Diretoria de Desenvolvimento Urbano



### Mapa de Localização do Bairro de Miramar

Escala Gráfica: 	Escala= 1:6.500 outubro/2014 Autoria: Diretoria de Desenvolvimento Urbano/DDU
--	---

**OBSERVAÇÕES:**

PROJEÇÃO CARTOGRÁFICA: UTM (UNIVERSAL TRANSVERSA DE MERCATOR)

DATUM GEOCÊNTRICO: SIRGAS 2000 (SISTEMA DE REFERÊNCIA GEOCÊNTRICO PARA AS AMÉRICAS)

MERIDIANO CENTRAL: 51°00' W.GR.