


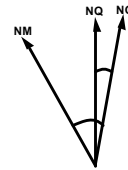


**Legenda**

-  Bairro
-  Quadras
-  Eixos de ruas

**Orientação:**




Varição anual da declinação magnética  
00°03'36"W

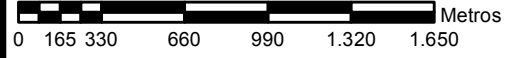
Prefeitura Municipal de Belém

**CODEM** - Companhia de Desenvolvimento de Administração da Área Metropolitana de Belém

DDU - Diretoria de Desenvolvimento Urbano



**Mapa de Localização do Bairro Curió-Utinga**

Escala Gráfica:  Metros

Escala= 1:30.000

outubro/2014

Autoria: Diretoria de Desenvolvimento Urbano/DDU

**OBSERVAÇÕES:**

PROJEÇÃO CARTOGRÁFICA: UTM (UNIVERSAL TRANSVERSA DE MERCATOR)

DATUM GEOCÊNTRICO: SIRGAS 2000 (SISTEMA DE REFERÊNCIA GEOCÊNTRICO PARA AS AMÉRICAS)

MERIDIANO CENTRAL: 51°00' W.GR.