


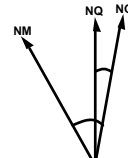


Legenda

-  Bairro
-  Quadras
-  Eixos de ruas

Orientação:

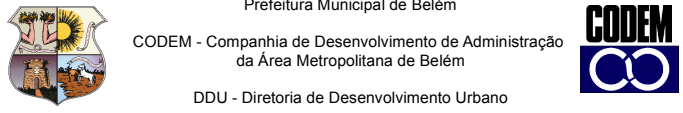


Varição anual da declinação magnética
00°03'36"W


Prefeitura Municipal de Belém

CODEM - Companhia de Desenvolvimento e Administração da Área Metropolitana de Belém

DDU - Diretoria de Desenvolvimento Urbano



Mapa de Localização do Bairro do Una

Escala Gráfica:  Metros

Escala= 1:7.000

outubro/2014

Autoria: Diretoria de Desenvolvimento Urbano/DDU

OBSERVAÇÕES:

PROJEÇÃO CARTOGRÁFICA: UTM (UNIVERSAL TRANSVERSA DE MERCATOR)

DATUM GEOCÊNTRICO: SIRGAS 2000 (SISTEMA DE REFERÊNCIA GEOCÊNTRICO PARA AS AMÉRICAS)

MERIDIANO CENTRAL: 51°00' W.G.R.