


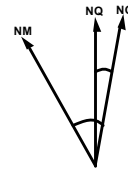


**Legenda**


-  Bairro
-  Quadras
-  Eixos de ruas


**Orientação:**




Varição anual da declinação magnética  
00°03'36"W

Prefeitura Municipal de Belém

 CODEM - Companhia de Desenvolvimento de Administração da Área Metropolitana de Belém

 DDU - Diretoria de Desenvolvimento Urbano

**Mapa de Localização de  
do Bairro das Mangueiras**

Escala Gráfica:  Metros

Escala= 1:12.000

outubro/2014

Autoria: Diretoria de Desenvolvimento Urbano/DDU

**OBSERVAÇÕES:**

PROJEÇÃO CARTOGRÁFICA: UTM (UNIVERSAL TRANSVERSA DE MERCATOR)

DATUM GEOCÊNTRICO: SIRGAS 2000 (SISTEMA DE REFERÊNCIA GEOCÊNTRICO PARA AS AMÉRICAS)

MERIDIANO CENTRAL: 51°00' W.GR.